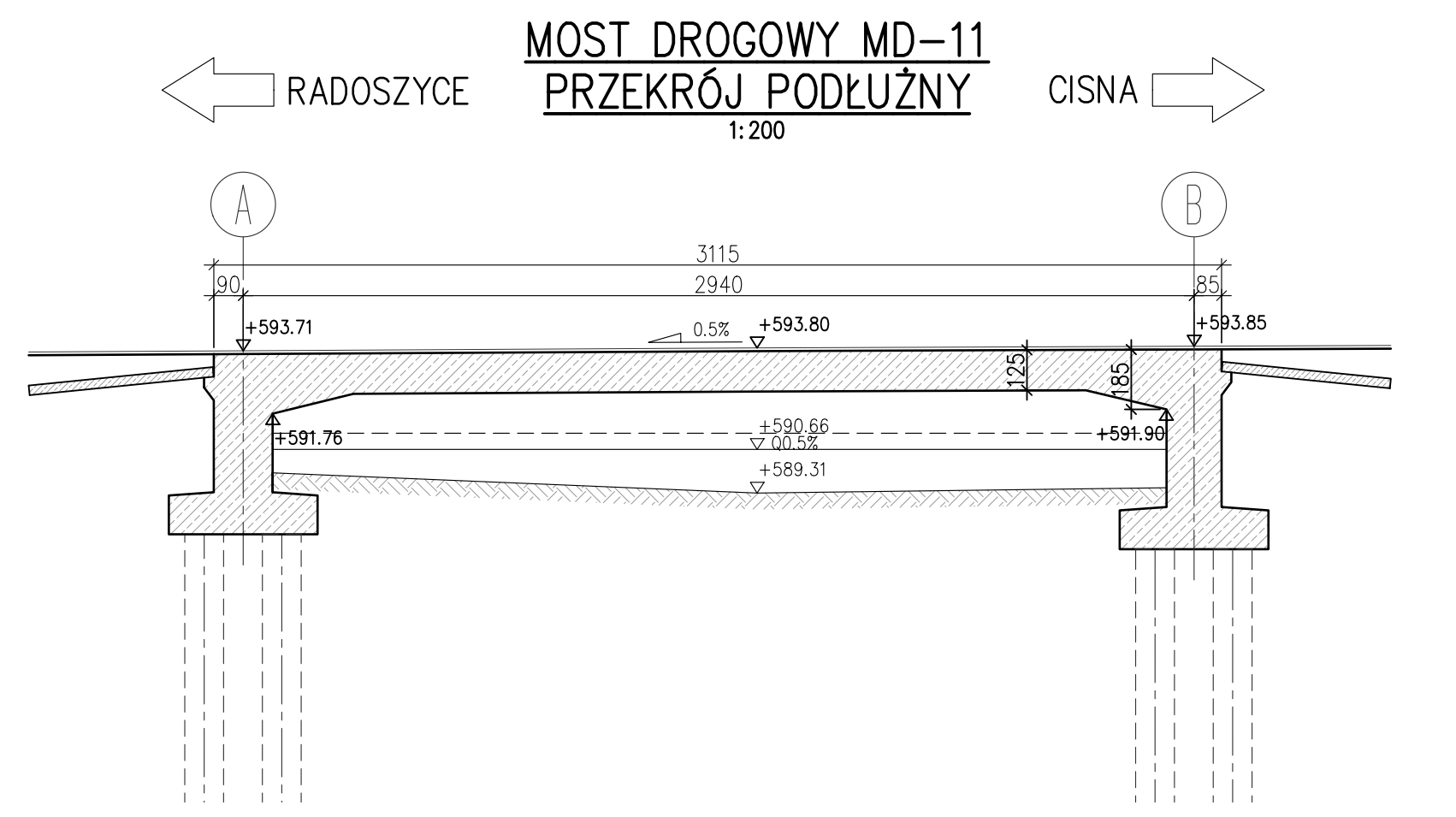
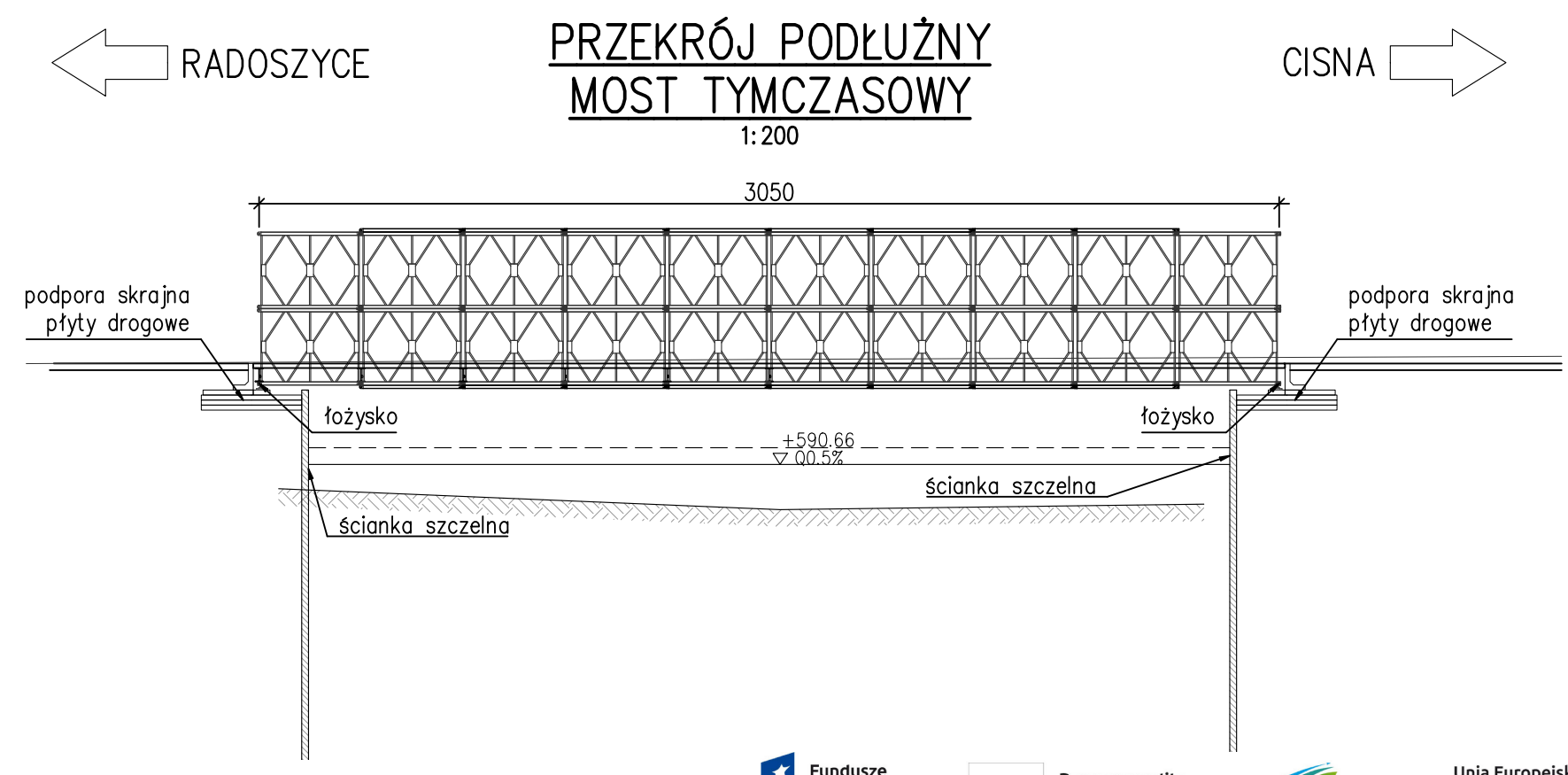


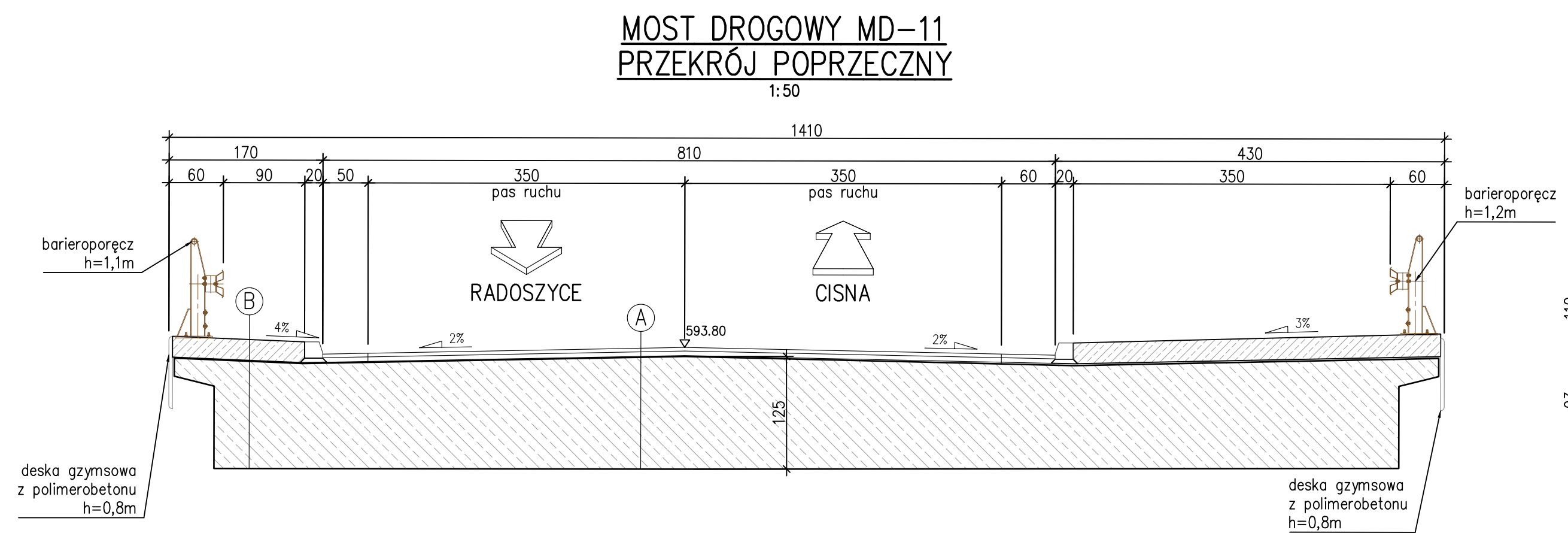
MOST DROGOWY MD-11
WIDOK Z GÓRY
1:200



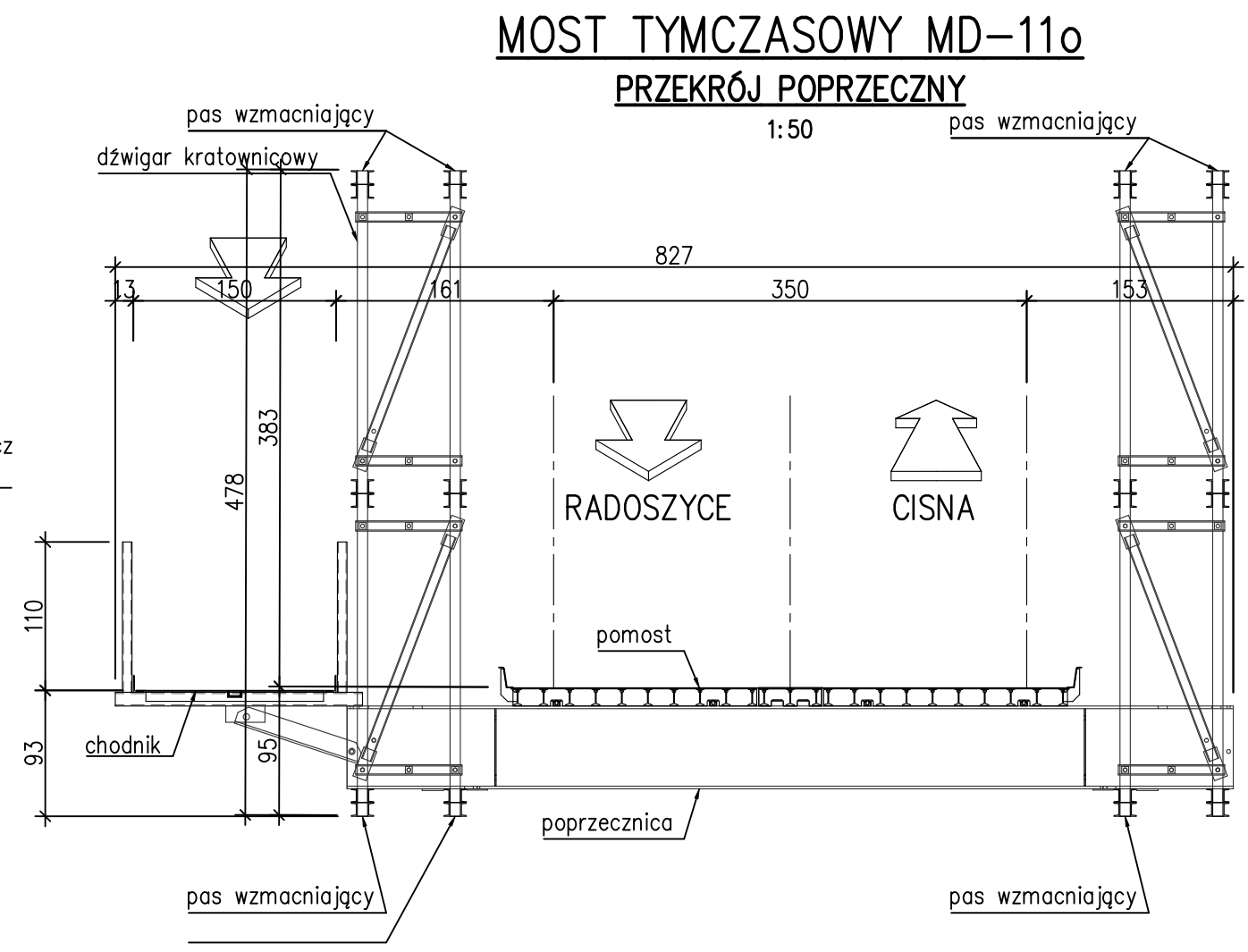
MOST DROGOWY MD-11
PRZEKRÓJ PODŁUŻNY
1:200



PRZEKRÓJ PODŁUŻNY
MOST TYMCZASOWY
1:200



MOST DROGOWY MD-11
PRZEKRÓJ POPRZECZNY
1:50



MOST TYMCZASOWY MD-11o
PRZEKRÓJ POPRZECZNY
1:50

INWESTOR		Podkarpacki Zarząd Dróg Wojewódzkich w Rzeszowie 35-105 Rzeszów, ul. T. Boya Żeleńskiego 19A tel. 17 860 94 50 • biuro@pzdwi.pl • www.pzdwi.pl				STADIUM		
		E&C Sp. z o.o. 41-300 Dąbrowa Górnicza ul. Ks. G. Augustynika 1A/32				PROJEKT KONCEPCYJNY		
JEDNOSTKA PROJEKTOWA		ProtechniCon Sp. z o.o. 31-872 Kraków os. Dywizjonu 303 20/LU7				BRANŻA		
		ZAMIERZENIE BUDOWLANE Rozbudowa drogi wojewódzkiej nr 897 – Etap I Radoszyce-Cisna				BRANŻA MOSTOWA		
ADRES INWESTYCJI		Data				DATA		
woj. podkarpackie, pow. sanocki, gm. Komańcza oraz pow. leski, gm. Cisna		10.2021						
FUNKCJA		ZESPÓŁ PROJEKTOWY		SPECJALNOŚĆ		PODPIS		
Główni projektanci	mgr inż. Maciej Żuchowicz		MAP/0084/POOM/04		MOSTOWA			
	mgr inż. Rafał Potępa		MAP/0059/PWBM/20		MOSTOWA			
Projektanci	mgr inż. Piotr Szumowicz		MAP/0448/PWBM/19		MOSTOWA			
	mgr inż. Adrian Zębała		SLK/1740/POOM/07		MOSTOWA			
	mgr inż. Mariusz Robak		SLK/0082/POOM/03		MOSTOWA			
	mgr inż. Tomasz Cwajna		MAP/0195/POOM/10		MOSTOWA			
	mgr inż. Tomasz Grysiak		MAP/0085/POOM/06		MOSTOWA			
Sprawdzający								
Opracowali	mgr inż. Bartosz Miśkowiec		inż. Natalia Kielek					
	inż. Sylwia Tarnowska							
OBJEKT					SKALA			
MOST DROGOWY MD-11					1:50; 1:200			
TYTUŁ RYSUNKU					REW. 1.0		NR RYS.	
Rysunki ogólne. Most drogowy, ciąg pieszo-rowerowy, most objazdowy.							4.11	